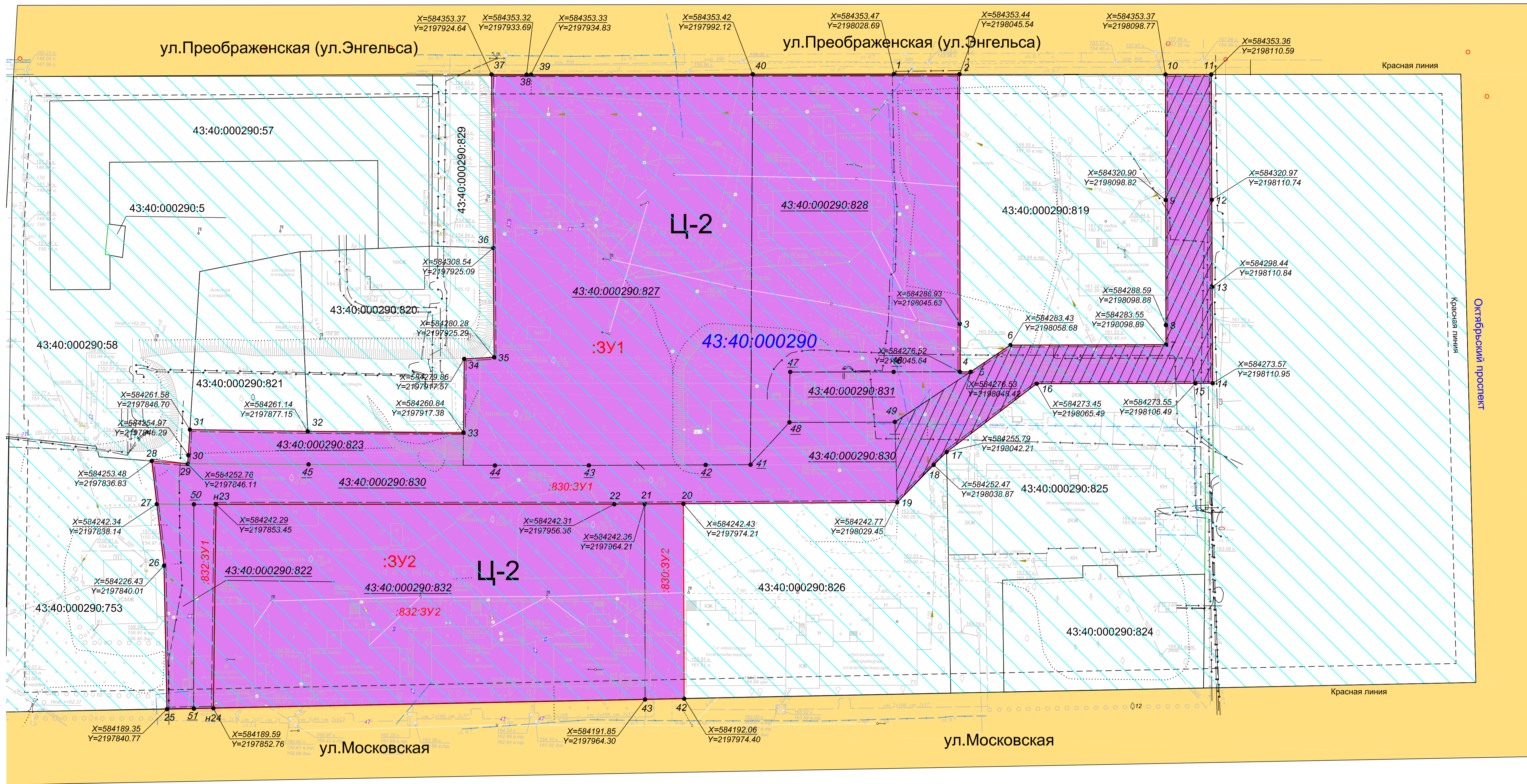
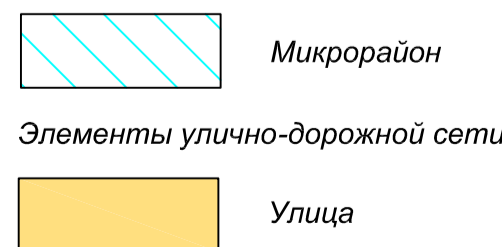


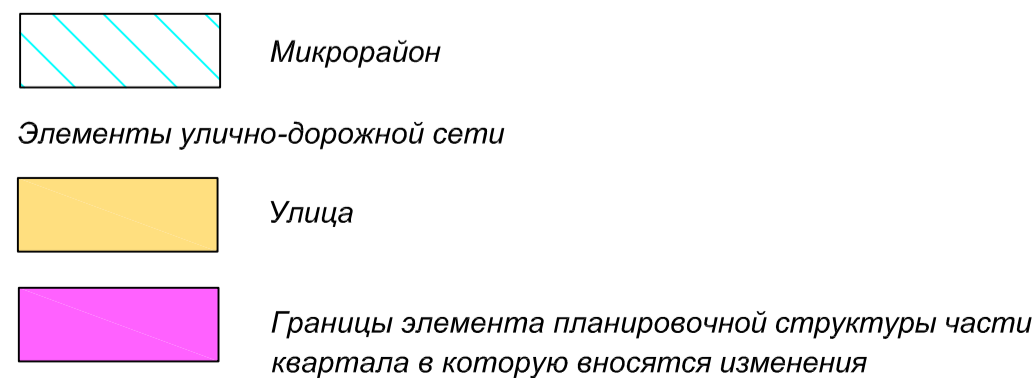
Чертеж планировки территории



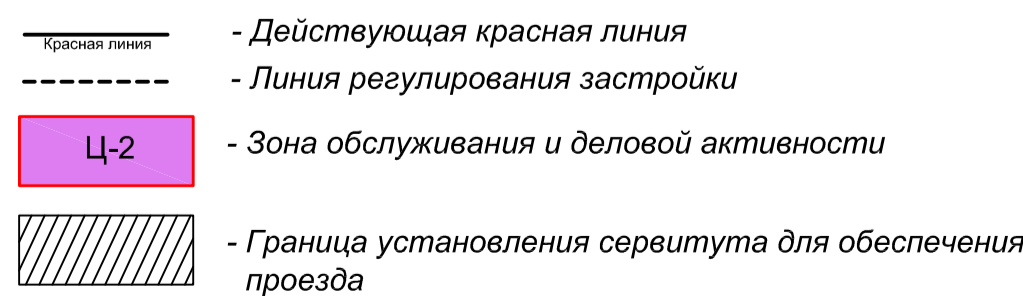
Существующие элементы планировочной структуры  
(В соответствии с приказом Минфина РФ № 171н от 05.11.2015г.)



Планируемые элементы планировочной структуры  
(В соответствии с приказом Минфина РФ № 171н от 05.11.2015г.)



Условные обозначения:



1. Система координат МСК-43
2. Система высот Балтийская 1977 г.
3. Сплошные горизонталы проведены через 0.5 м.

КВП-14-018-ППТ-ПМ					
Документация по планировке территории на часть квартала, ограниченного улицами Московская - Октябрьский проспект - Преображенская - внутриквартальный проезд в городе Кирове					
Изм.	Кол.уч.	Лист	Издок.	Подпись	Дата
Проверил	Шубин.И.Е.				
Разработал	Шубин.И.Е.				
Проект планировки территории (основная часть)				Стадия	Лист
Чертёж планировки территории М1:500				П	1
				Листов	2
				ОАО "Кировводпроект"	