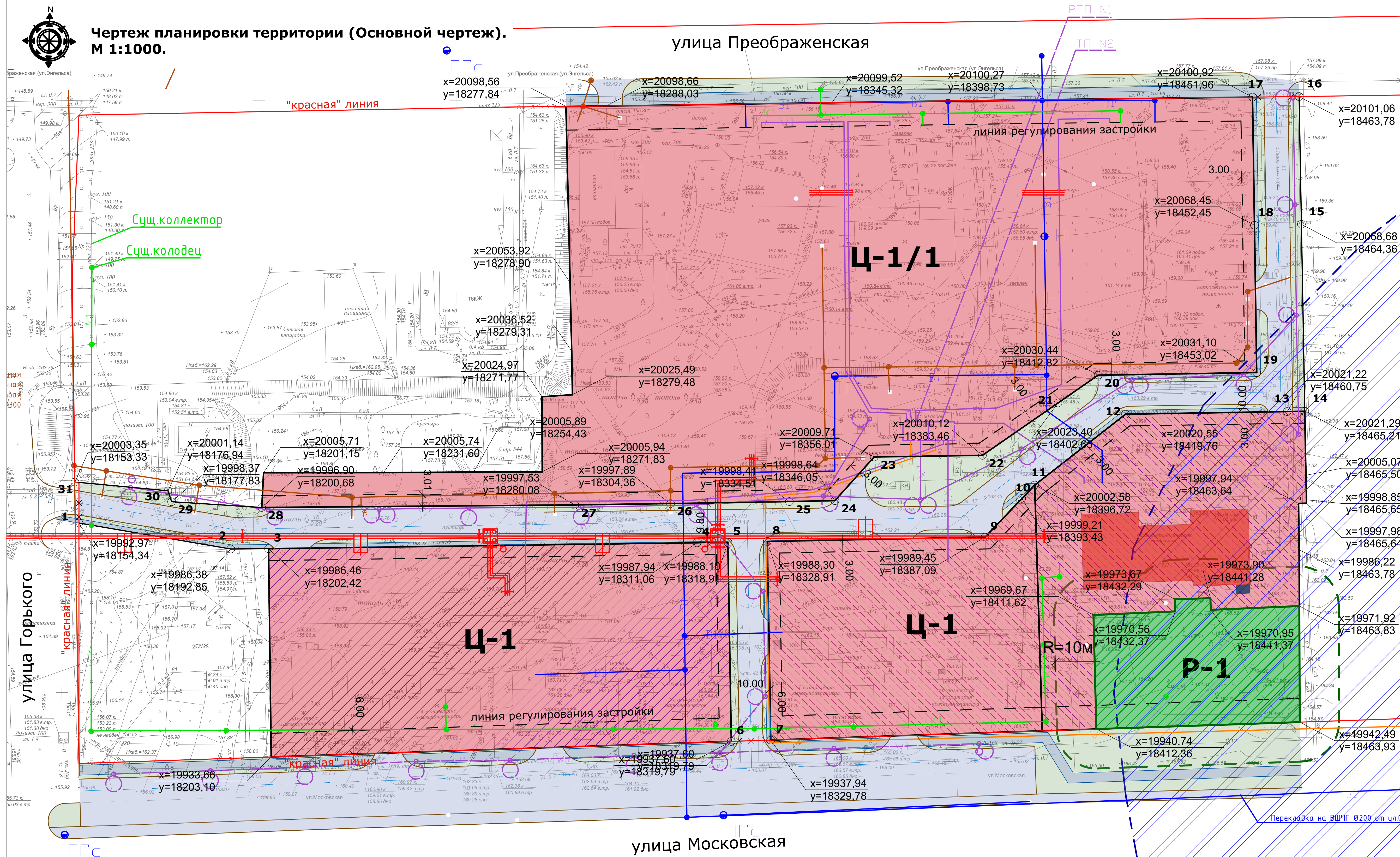


улица Преображенская




"красная" линия - действующая красная линия


— — — — — - линия регулирования застройки

1 - проектируемая красная линия




территория Памятника природы областного значения "Четыре кедров для кинотеатром "Алые паруса" (биологический (ботанический)), Меры охраны, особый режим охраны, режим использования: не допускать порчи деревьев, нарушения почвенно-грунтовых условий, выемки грунта, прокладки коммуникаций, возведения построек, складирования в охранный зоне радиусом 10 м (согласно Приложению 1 к статье 49, Правила землепользования и застройки города Кирова, утвержденные Решением Кировской городской Думы от 29.04.2009г. № 28/10).



- 3-й пояс зоны санитарной охраны месторождения подземных вод Участок Кировский 14.

 - объект культурного наследия
регионального значения "Дом, где с
1912 по 1927 работала видная
революционерка, общественный
деятель Л.К. Громозова"


	-объект представляющий ценность с точки зрения истории "Могила Л.К. Громозовой, революционерки, общественного деятеля и врача"
--	--

-  В 1 - проектируемая сеть, хозяйственно-питьевой водопровод
-  К 1 - проектируемая сеть, хозяйственно-бытовая канализация
-  К 2 - проектируемая сеть, ливневая канализация
-  ПП - проектируемый пожарный гидрант
-  ППС - существующий пожарный гидрант
-  W 1 - проектируемая сеть электроснабжения (0.4 кВ)
-  W 2 - проектируемая сеть электроснабжения (10 кВ)
-  - проектируемая сеть электроосвещения (0.4 кВ)
-  - проектируемая сеть теплоснабжения

Ц-1 - территориальная зона обслуживания и деловой активности городского центра

Ц-1/1 - подзона секционной многоэтажной жилой застройки, территориальной зоны обслуживания и деловой активности городского центра

P-1	- территория (земли) особо охраняемых природных территорий - государственные памятники природы областного значения
------------	--

 - зона размещения объектов капитального строительства
федерального значения

 - зона размещения объектов капитального строительства
регионального значения

№ п/п	Наименование	Ед. измерения	Количество
1	ТЕРРИТОРИЯ		
1.1	Площадь квартала в «красных» линиях, в т.ч.	Га	6,1
1.2	Площадь общественной территории	Га	3,7
1.3	Площадь формируемых участков жилых зданий	Га	1,5
1.4	Площадь формируемых участков административных зданий	Га	1,3
1.5	Площадь формируемых участков инженерных сооружений	Га	0,05
1.6	Площадь формируемых участков общего пользования	Га	0,32
1.7	Площадь формируемых участков транспортной инфраструктуры	Га	0,51
1.8	Площадь твердых покрытий проездов и тротуаров (в красных линиях)	м ²	3493,12
1.9	Площадь застройки зданиями и сооружениями	м ²	5792,73
1.1	Площадь озеленения расчетная (6м2/чел.)	м ²	3294
	Площадь озеленения проектируемая	м ²	6818,39
1.11	Площадь этажей (согласно 42.13330.2011, приложение Г, табл.Г.1)	Га	8,3
2	НАСЕЛЕНИЕ		
2.1	Численность населения (при норме – 50,0 м ² /чел.)	чел.	549
3	ЖИЛИЩНЫЙ ФОНД		
3.1	Общая площадь квартир жилых домов	м ²	27570,6
3.2	Средняя этажность застройки (жилые дома)	этаж	23
3.3	Количество квартир	шт.	220
4	ТРАНСПОРТНАЯ ИНФРАСТРУКТУРА		
4.1	Протяженность улично-дорожной сети (в условиях граничных производства работ)	км	0,7

						КВП-14-018-ПР-ОЧ		
						Документация по планировке территории на часть квартала, ограниченного улицами Московская - Октябрьский проспект - Преображенская - внутриквартальный проезд в городе Кирове		
Изм.	Кол.	Лист	№док	Подпись	Дата	Стадия	Лист	Листов
Разработал		Писарева					1	2
Проверил		Коркина						
ГИП		Анисимов				Чертеж планировки территории (Основной чертеж). М 1:1000.	ОАО "Кировводпроект"	
Н. контр.		Анисимов						