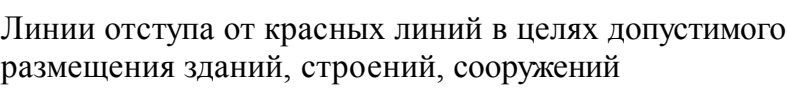




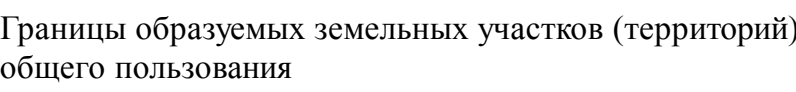
ГРАНИЦЫ



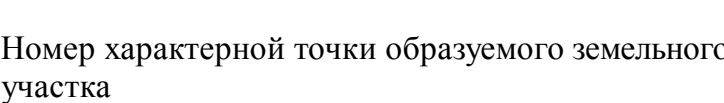
Границы планируемых элементов планировочной структуры
Красные линии, утвержденные в составе проекта
планировки территории



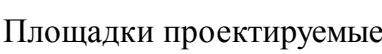
Границы образуемых земельных участков



Условный номер образуемого земельного участка



Улично-дорожная сеть проектируемая



Примечание:

1. Границы изменяемых земельных участков отсутствуют.
2. Границы публичных сервитутов отсутствуют.

ПП 14/ПМ 21-2019			
Документация по планировке территории для земельного участка с кадастровым номером 43:40:000700.2 для образования земельных частей с целью их предоставления в собственность гражданам, имеющим трех и более детей			
Основная часть проекта межевания	Стадия	Лист	Листов
	ПМ	1	1
Чертеж межевания территории М 1:1000	ООО "Териланпроект"		